LEGENDA
stratigrafie tipo

1. tappettino di usura cm 3
2. bynder cm 7
3. stabilizzato cm 10
4. tout-venant minimo cm 50
5. geotessuto
6. riporto edile con mattoni e scarti di laterio e/o argilla limosa (fino a m. -2.20 da p.c.)
7. pavimentazione drenante cm 8
8. sottofondo pavimento drenante in ghiaino lavato cm 5
9. massetto in calcestruzzo cm 10 armato con rete metallica 5/20x20

stratigrafia tipo sede viaria



scala 1:20

stratigrafia tipo parcheggio



scala 1:20

stratgrafia tipo marciapiede

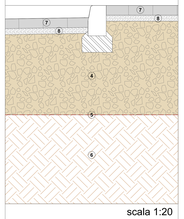

scala 1:20

stratigrafia tipo pista ciclo-pedonale

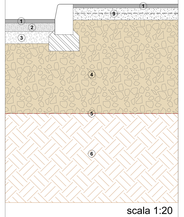

scala 1:20

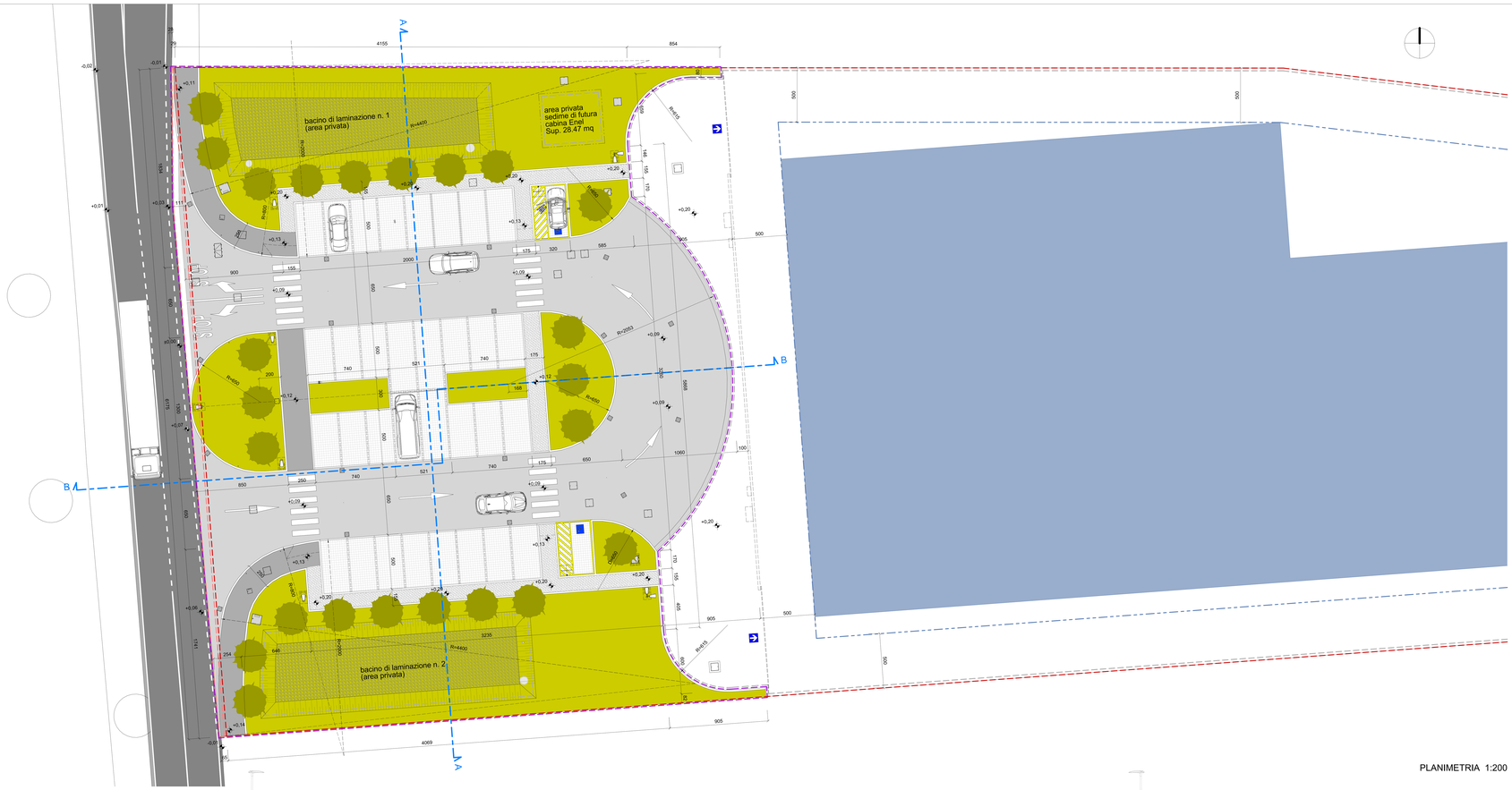

PLANIMETRIA 1:200

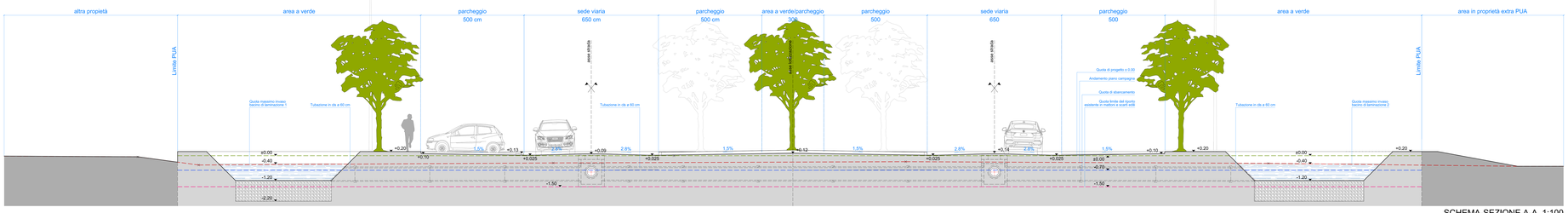

SCHEMA-SEZIONE A-A 1:100

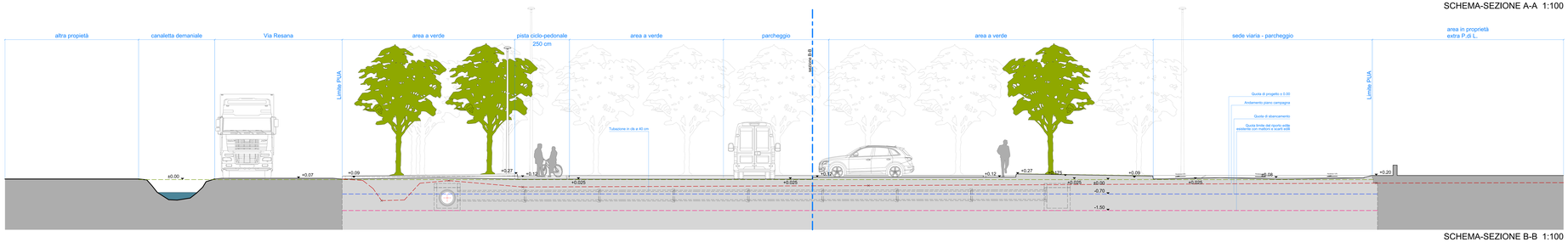

SCHEMA-SEZIONE B-B 1:100

LEGENDA

- Superficie Territoriale (mq 12.323,84)
- Superficie Fondiaria (mq 10.080,52)
- Superficie di progetto esterna al perimetro di proprietà e di raccordo con Via Resana mq 53,79
- Ambito di intervento (53,79+28,47+2.243,32=2.325,58) (1)
- Limite massimo posizione sedime costruito
- Sedime indicativo fabbricato in progetto
- Accesso carraio-pedonale al lotto

(1) Superficie di progetto esterna al perimetro di proprietà 53,79 mq
Superficie di progetto in proprietà sedime di futura cabina Enel 28,47 mq
Superfici a parcheggio, verde e marciapiede da cedere come standard 2.243,32 mq (vedi Tav. 3)

PROGETTISTA - Arch. Saverino Bragagnolo

COMMITTENTE - Plutone Immobiliare srl

Tav. 05

data 27.11.2019

PROVINCIA DI TREVISO - COMUNE DI CASTELFRANCO VENETO

Piano di Lottizzazione "ex Fornace Montegrappa" a Campigo

revisione n° 0
descrizione modifica - primo emissione

Planimetria e sezioni opere urbanizzazione

PROGETTO

scala 1:100-1:200-1:80

studio 32
ARCHITETTI e INGEGNERI ASSOCIATI

piazza europa unita 37/6 - 31033 castelfranco veneto (TV) - tel/fax 0423/723791 - email info@studio32.it

a termini di legge il presente elaborato non può essere trasmesso, copiato, riprodotto o pubblicato tutto o in parte senza l'autorizzazione scritta del progettista